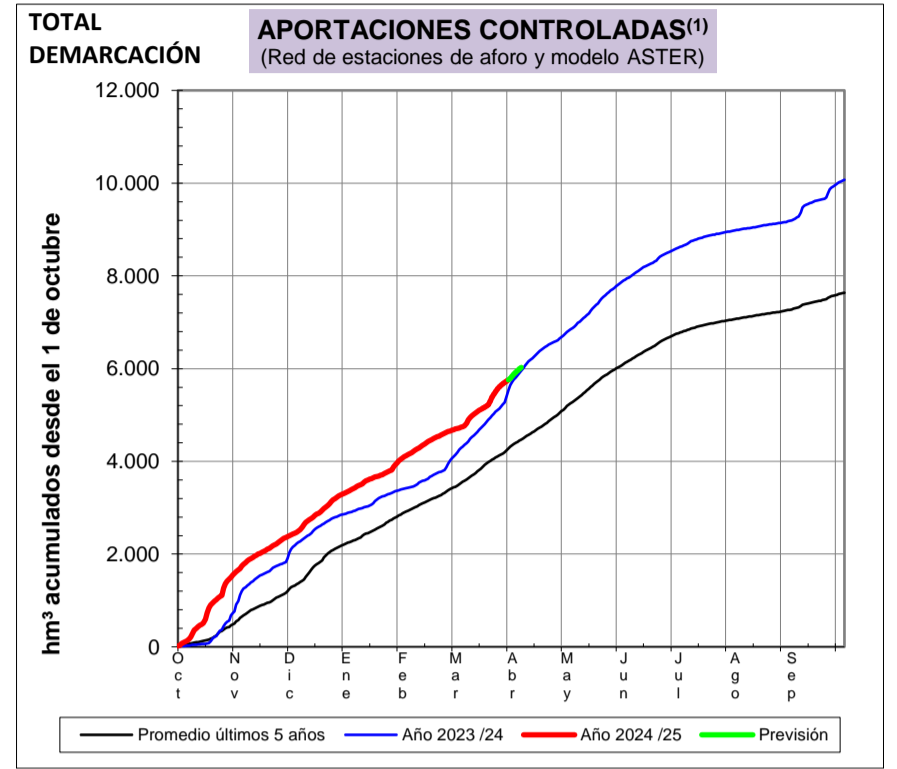
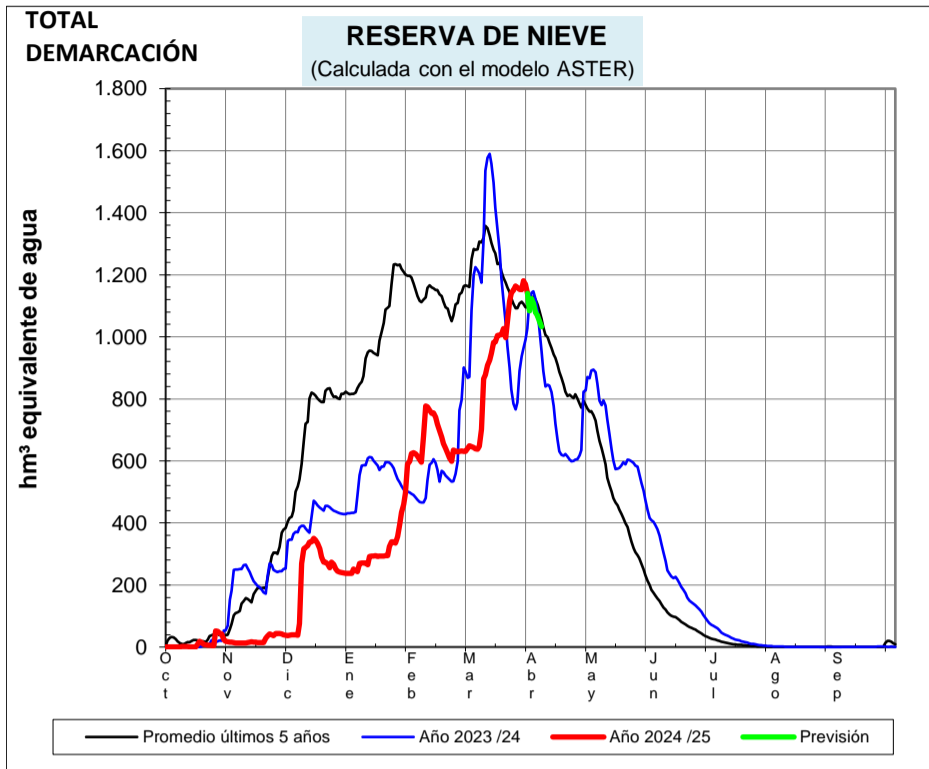


EVOLUCIÓN DE LA RESERVA DE NIEVE Y DE LAS APORTACIONES EN LAS SUBCUENCAS NIVALES DE LAS VERTIENTES CANTÁBRICA Y PIRENAICA DE LA DEMARCACIÓN HIDROGRÁFICA DEL EBRO

Fecha del informe: 31/03/2025

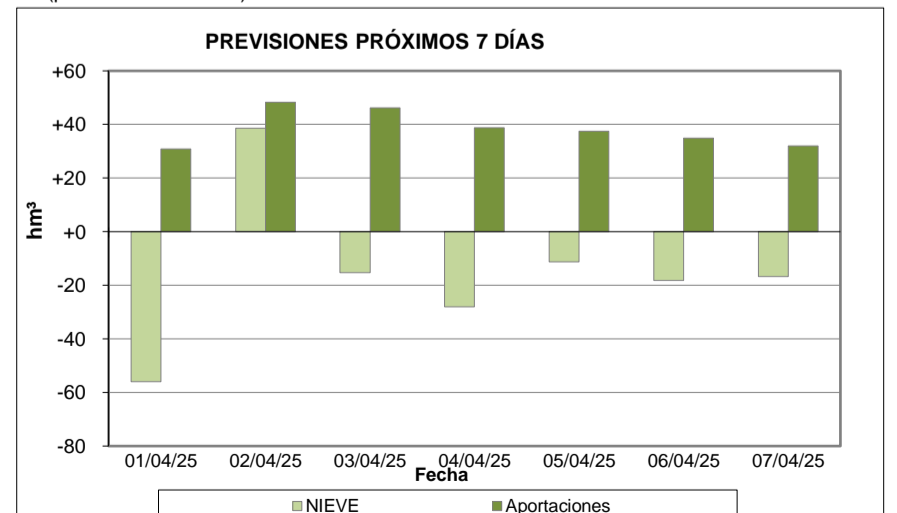
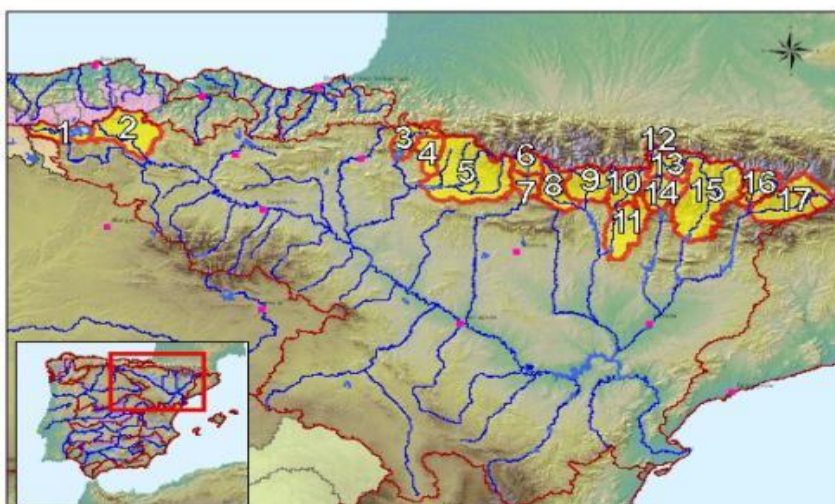


CUENCAS NIVALES			ESTADO A FECHA: 31/03/2025				<sup>(2)</sup> VARIACIONES PREVISTAS A 7 DÍAS	
Nº	Pto. de control	RESERVA DE NIEVE		APORTACIONES <sup>(1)</sup>		NIEVE	APORTACIÓN	
		(hm³)	Comparativa <sup>(3)</sup>	(hm³)	Comparativa <sup>(3)</sup>	(hm³)	(hm³)	
1	Embalse del Ebro	1,6	Alta	186,0	Alta	-1,2	+8,0	
2	Nela en Trespaderne	0,0	Normal	371,0	Normal	+0,0	+14,2	
3	Irati en Itoiz	0,1	Baja	390,3	Normal	-0,1	+9,4	
4	Salazar en Aspuz	0,0	Normal	169,2	Normal	+0,0	+5,1	
5	Aragón en E. de Yesa	71,3	Muy baja	824,9	Alta	-18,2	+36,9	
6	Gállego en E. de Búbal	85,7	Baja	252,2	Muy alta	-5,5	+14,0	
7	Gállego en Sabiñánigo	19,1	Baja	411,2	Alta	-1,3	+10,5	
8	Ara en Boltaña	80,4	Alta	337,9	Muy alta	-1,6	+20,7	
9	Cinca en Escalona	150,3	Alta	711,4	Máxima 5 años	-16,8	+32,2	
10	Ésera en Campo	159,3	Muy alta	331,0	Máxima 5 años	-7,7	+15,1	
11	Ésera en Emb. Barasona	26,4	Muy alta	462,9	Máxima 5 años	-4,2	+18,6	
12	Garona en Bossòst	99,8	Normal	156,5	Alta	-10,2	+10,5	
13	Garona en Torán	12,2	Normal	43,2	Alta	-1,1	+2,5	
14	N. Ribagorzana Pont de Suert	99,5	Alta	244,1	Alta	-0,7	+13,3	
15	Pallaresa en E. de Talárn	193,2	Alta	418,0	Muy alta	-24,9	+34,1	
16	Valira en Seo D'Urgel	76,1	Alta	86,1	Normal	-8,0	+6,3	
17	Segre en Seo D'Urgel	64,9	Alta	191,9	Alta	-5,5	+17,0	
TOTALES	Total cuenca del Ebro (Pirineo + C. Cantábrica):		1.027,9	Normal	5.388,1	Alta	-95,8	+255,4
	Total cuenca del Garona (hasta frontera Francia):		112,0	Normal	199,7	Alta	-11,3	+13,0
	Total Demarcación (Cuenca del Ebro + Garona):		1.139,9	Normal	5.587,8	Alta	-107,1	+268,5
Agrupado por ríos	Cabecera del Ebro y Nela (1+2):		1,6	Alta	556,9	Normal	-1,2	+22,2
	Aragón, Irati y Salazar (3+4+5):		71,4	Baja	1.384,4	Normal	-18,3	+51,4
	Gállego (6+7)		104,9	Baja	663,4	Alta	-6,8	+24,5
	Ara, Cinca y Ésera (8+9+10+11):		416,4	Alta	1.843,3	Muy alta	-30,3	+86,7
	Garona hasta frontera con Francia (12+13):		112,0	Normal	199,7	Alta	-11,3	+13,0
	N. Ribagorzana hasta Pont de Suert (14):		99,5	Alta	244,1	Alta	-0,7	+13,3
	N. Pallaresa hasta E. de Talárn (15):		193,2	Alta	418,0	Muy alta	-24,9	+34,1
	Segre aguas abajo de Seo D'Urgel (16+17):		141,0	Alta	278,0	Normal	-13,5	+23,3

(1) Las Aportaciones son el volumen total de agua que ha llegado a los embalses o puntos de cierre de las cuencas nivales desde el inicio del año hidrológico (1 de octubre)

(2) Obtenida a partir de las previsiones HRES.IFS (ECMWF)

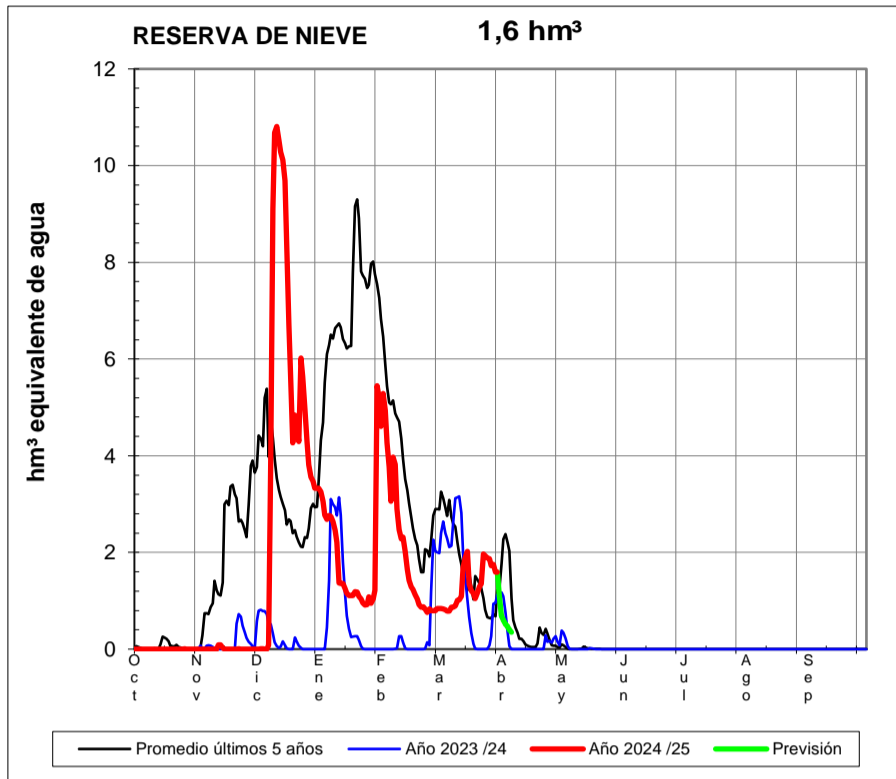
(3) Valoración del dato actual respecto de las mismas fechas de los 5 años anteriores (percentil estadístico)



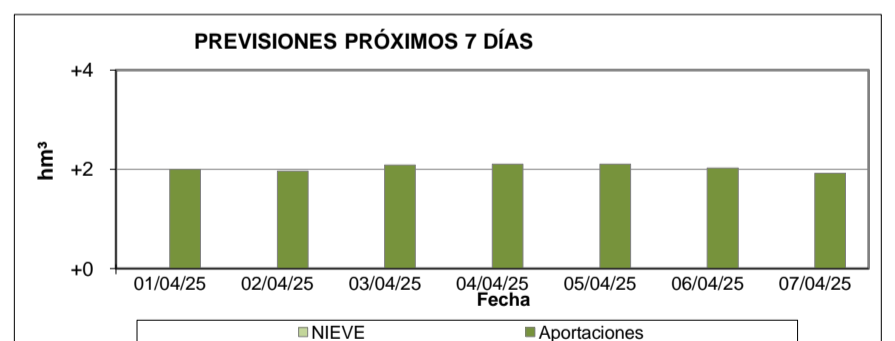
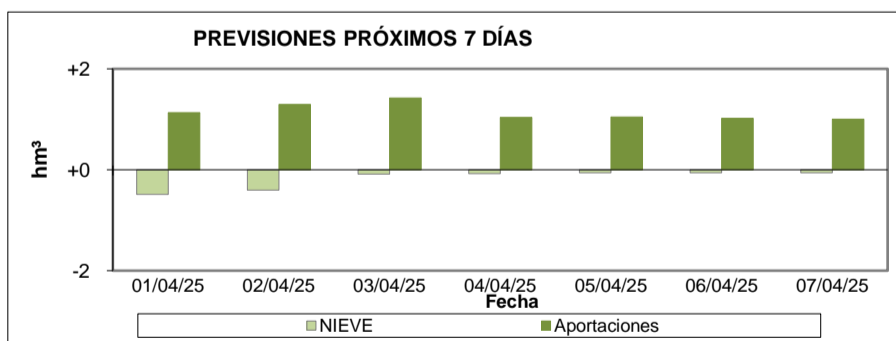
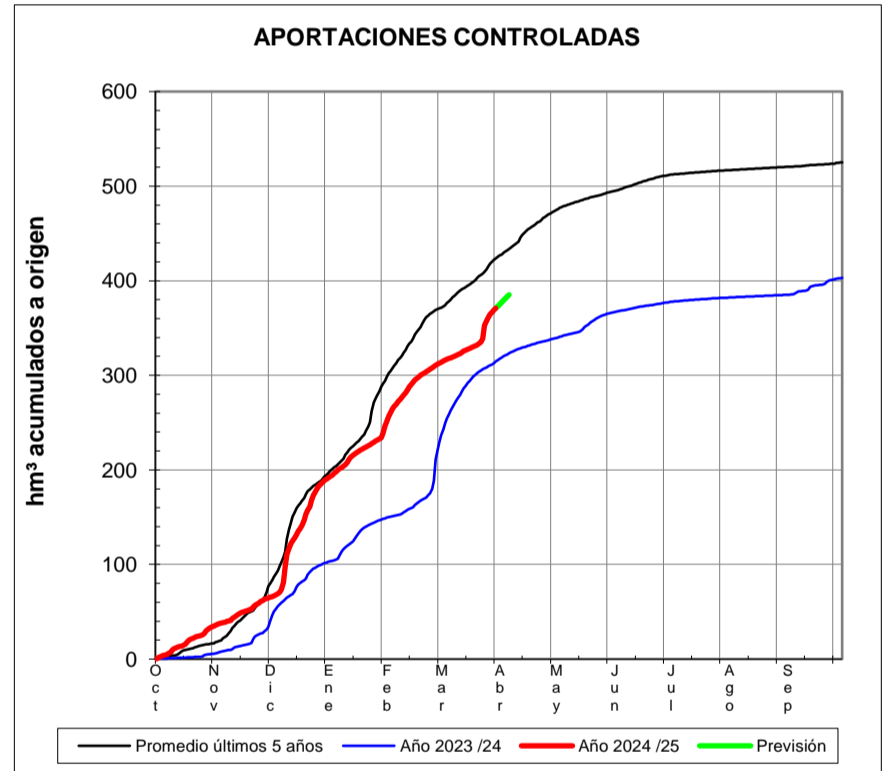
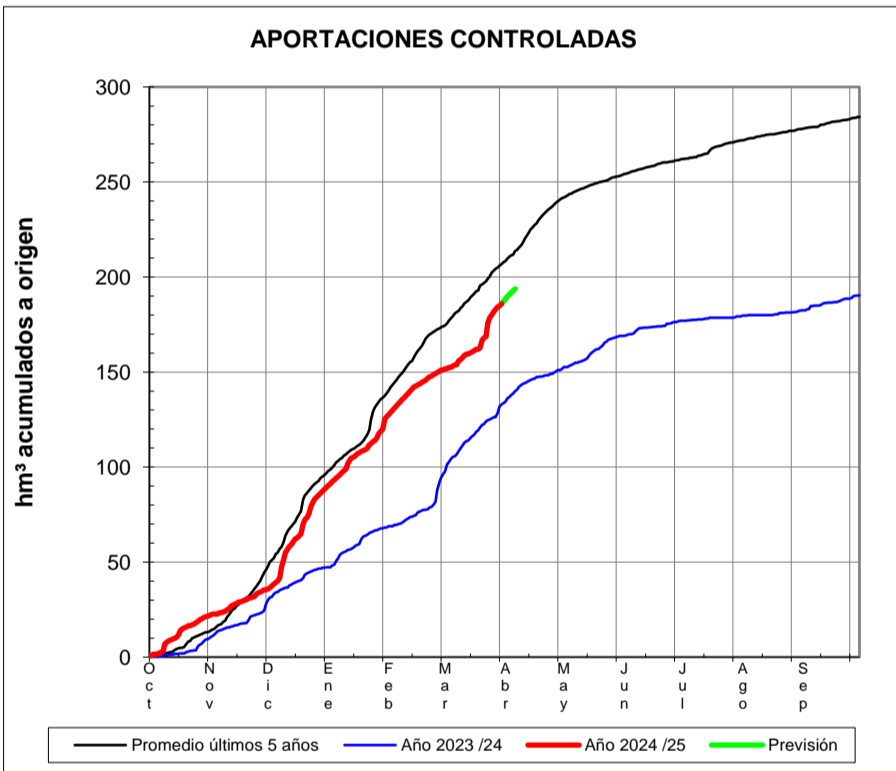
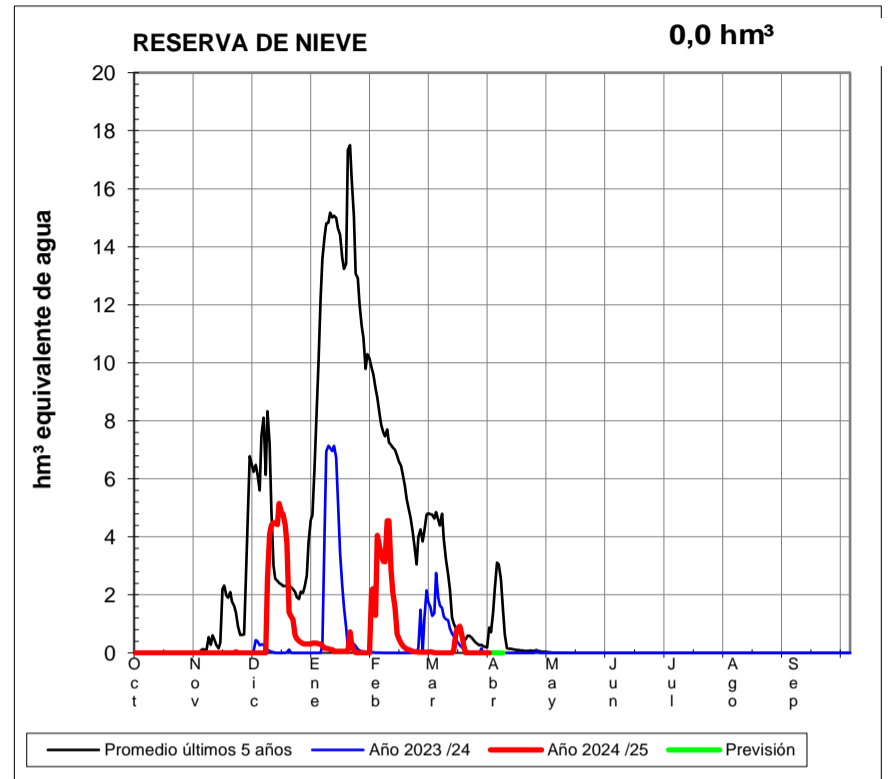
EVOLUCIÓN DE LA RESERVA DE NIEVE Y DE LAS APORTACIONES EN LAS SUBCUENCAS NIVALES DE LAS VERTIENTES CANTÁBRICA Y PIRENAICA DE LA DEMARCACIÓN HIDROGRÁFICA DEL EBRO

Fecha del informe: 31/03/2025

EBRO EN E. DEL EBRO



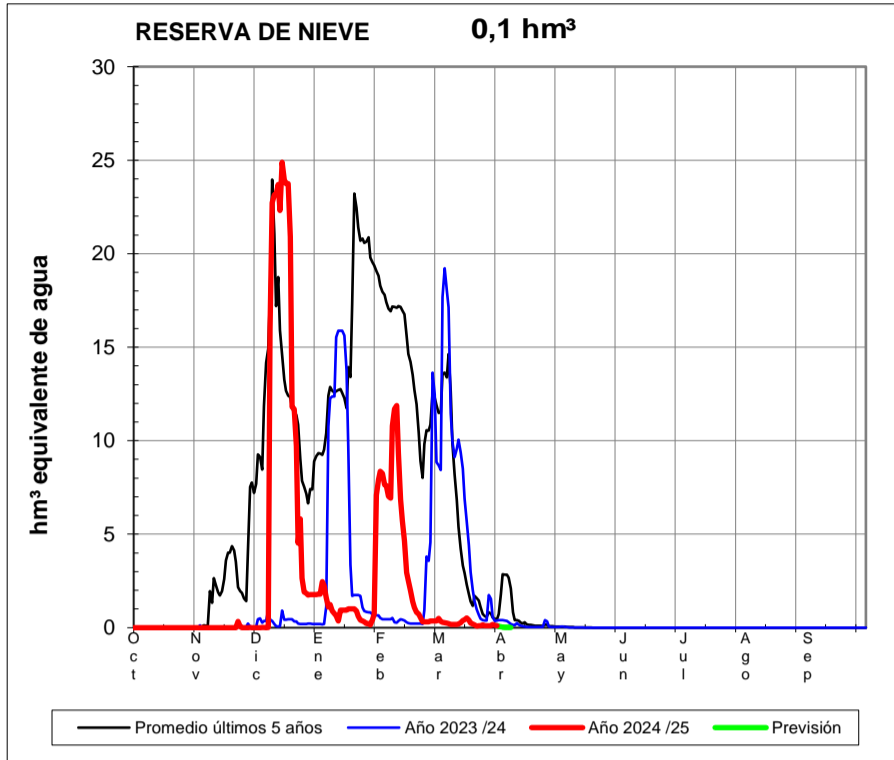
NELA EN TRASPADERNE



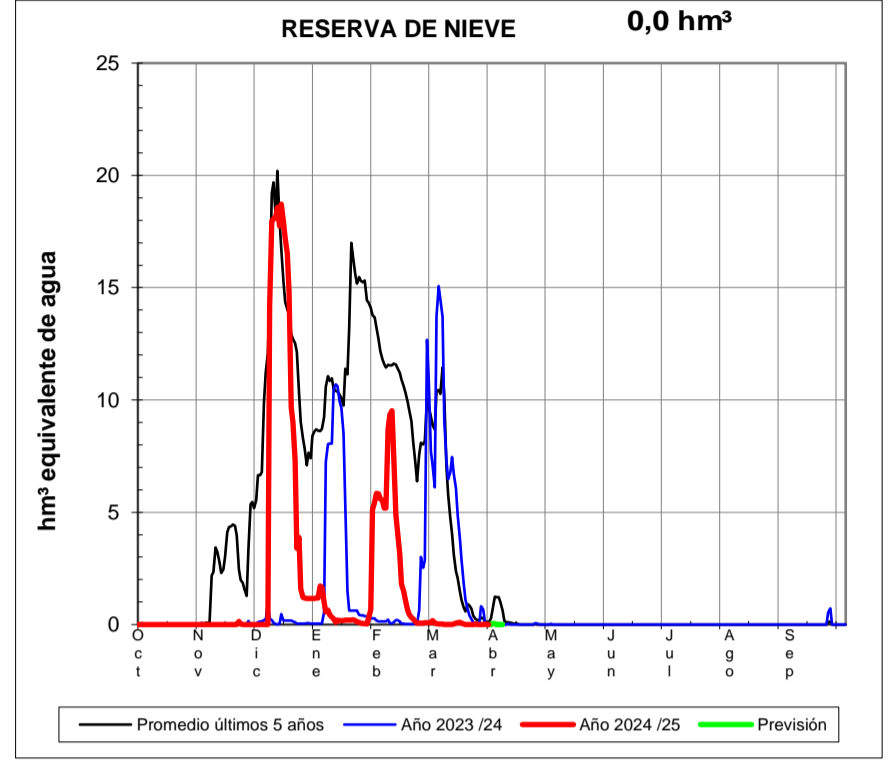
EVOLUCIÓN DE LA RESERVA DE NIEVE Y DE LAS APORTACIONES EN LAS SUBCUENCAS NIVALES DE LAS VERTIENTES CANTÁBRICA Y PIRENAICA DE LA DEMARCACIÓN HIDROGRÁFICA DEL EBRO

Fecha del informe: 31/03/2025

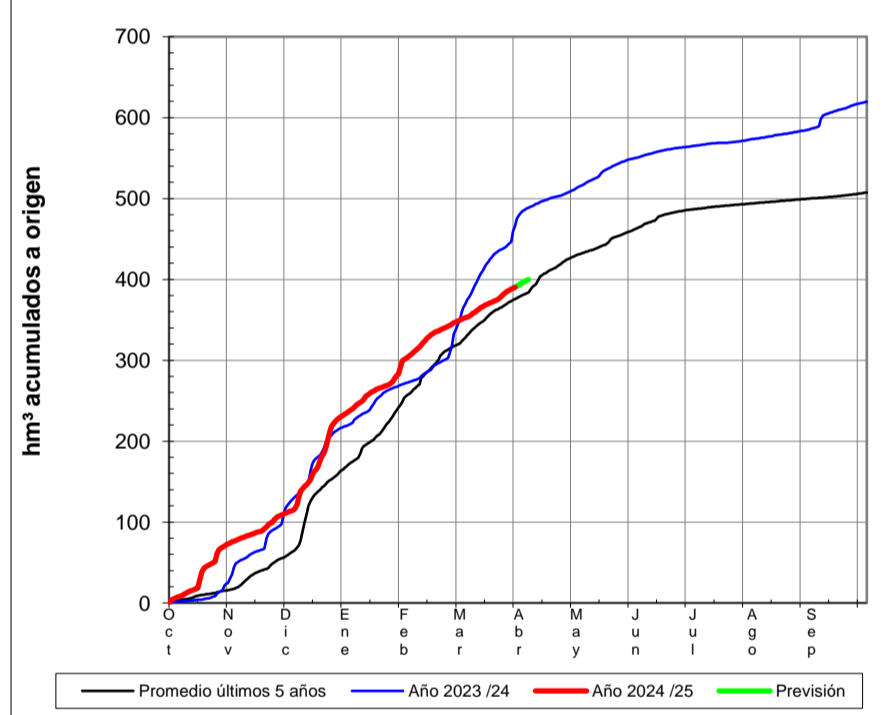
IRATI EN ITOIZ



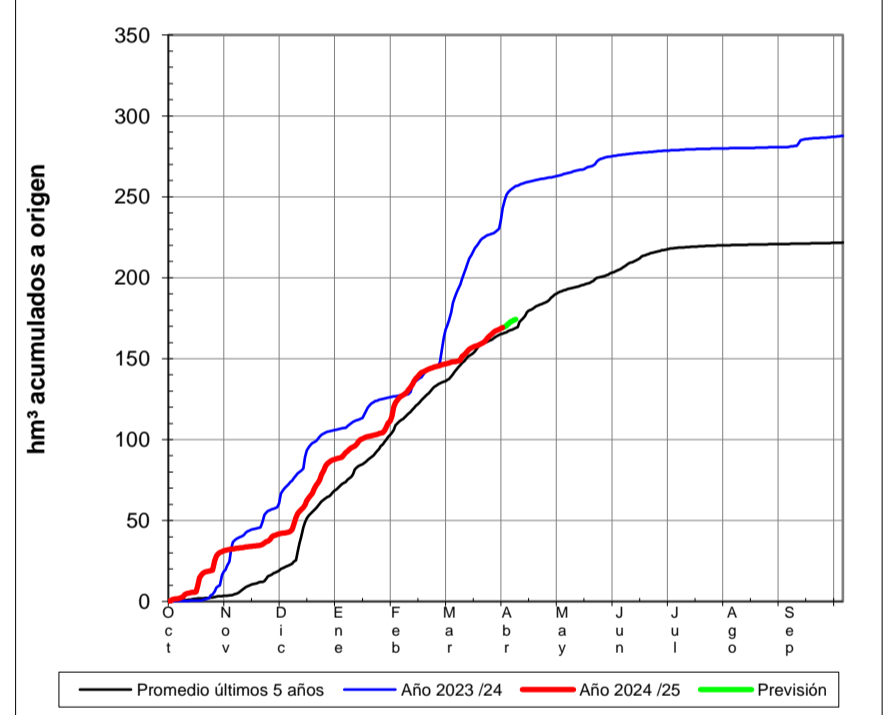
SALAZAR EN ASPURZ



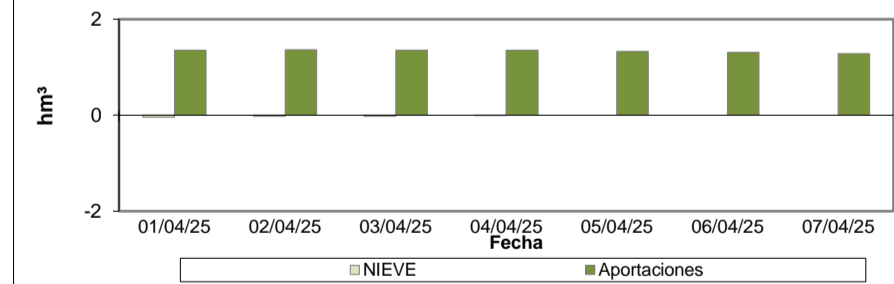
APORTACIONES CONTROLADAS



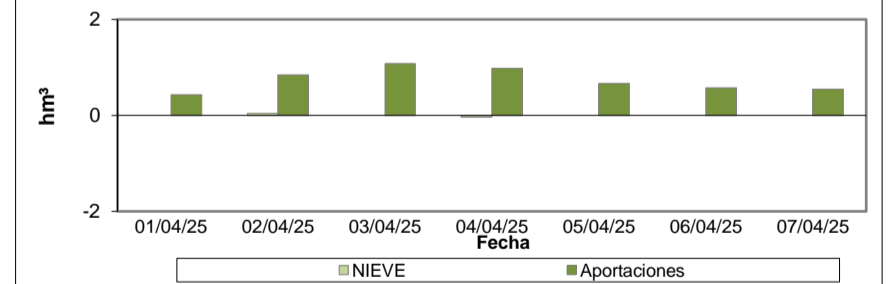
APORTACIONES CONTROLADAS



PREVISIONES PRÓXIMOS 7 DÍAS



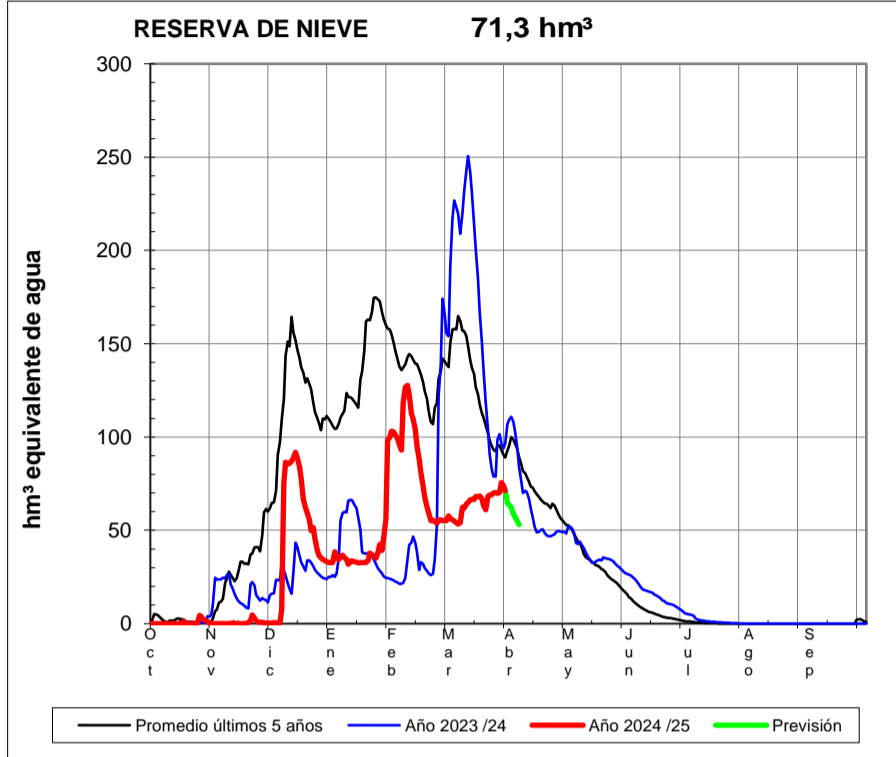
PREVISIONES PRÓXIMOS 7 DÍAS



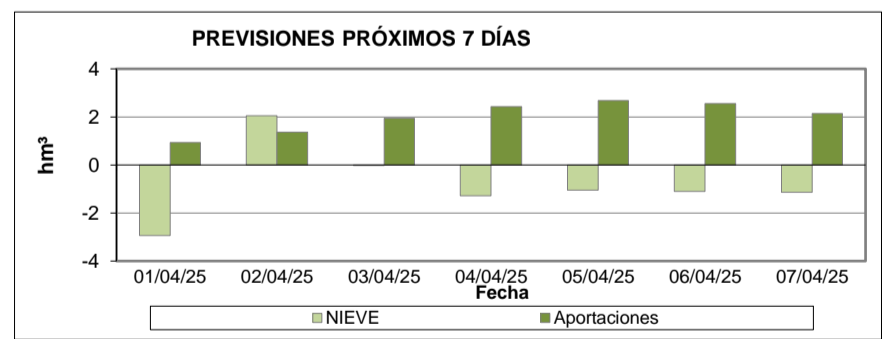
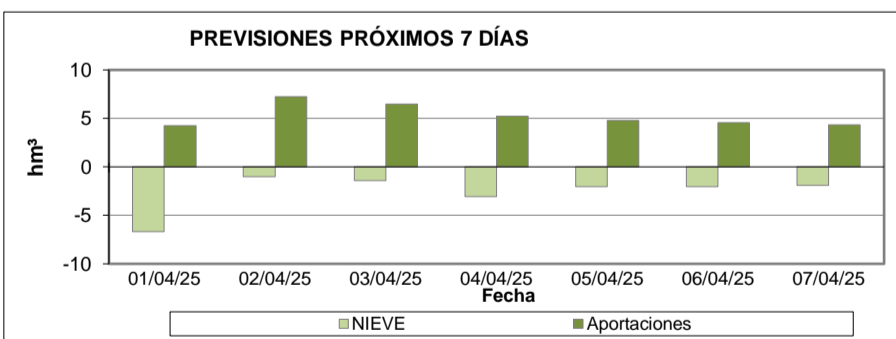
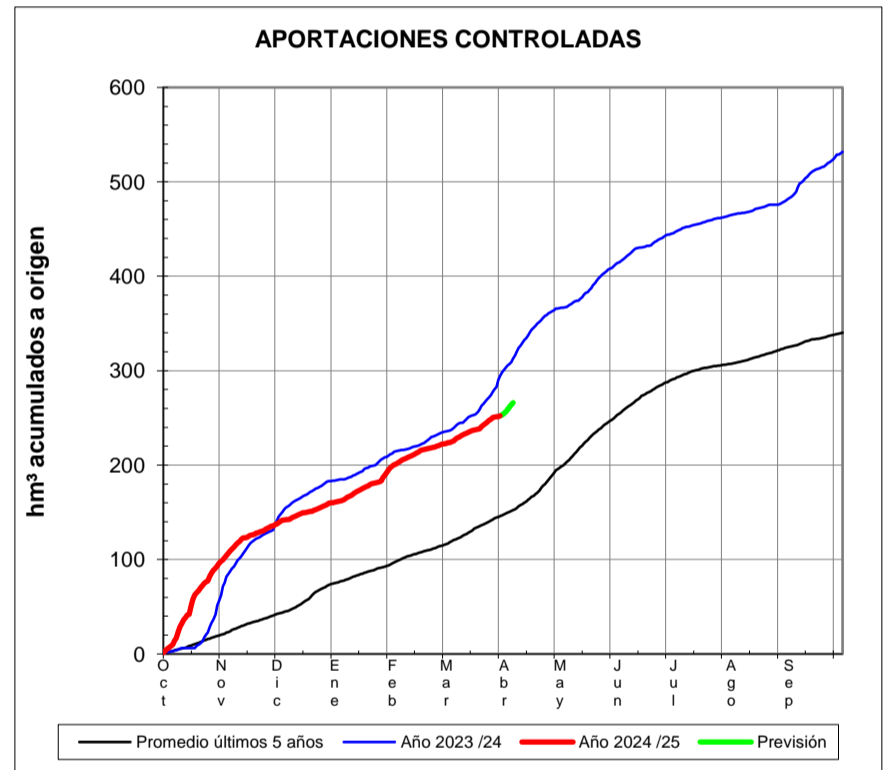
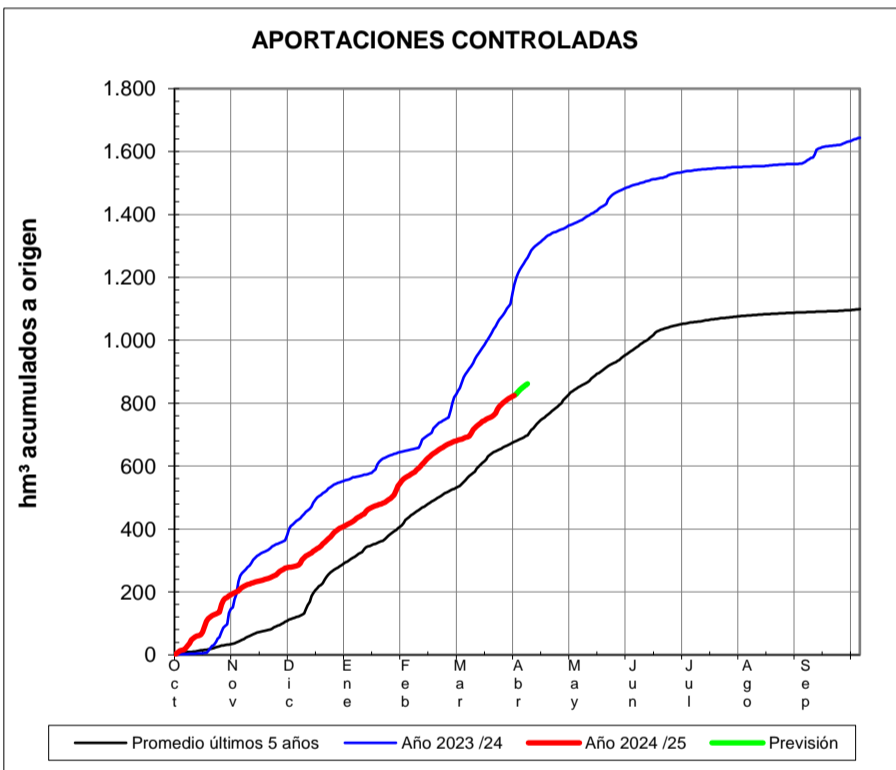
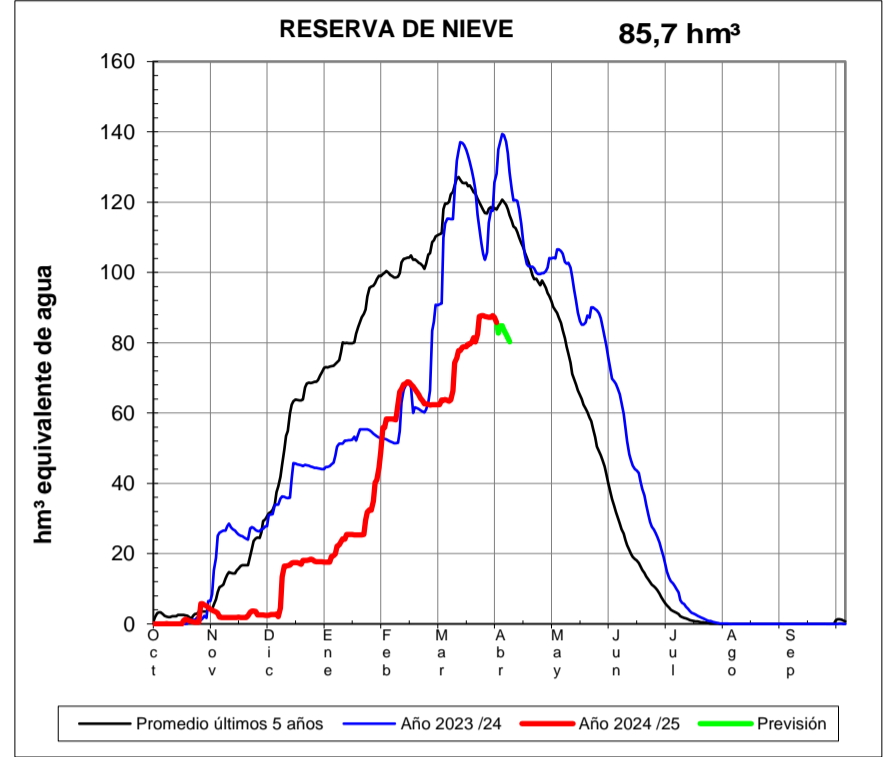
EVOLUCIÓN DE LA RESERVA DE NIEVE Y DE LAS APORTACIONES EN LAS SUBCUENCAS NIVALES DE LAS VERTIENTES CANTÁBRICA Y PIRENAICA DE LA DEMARCACIÓN HIDROGRÁFICA DEL EBRO

Fecha del informe: 31/03/2025

ARAGÓN EN E. DE YESA



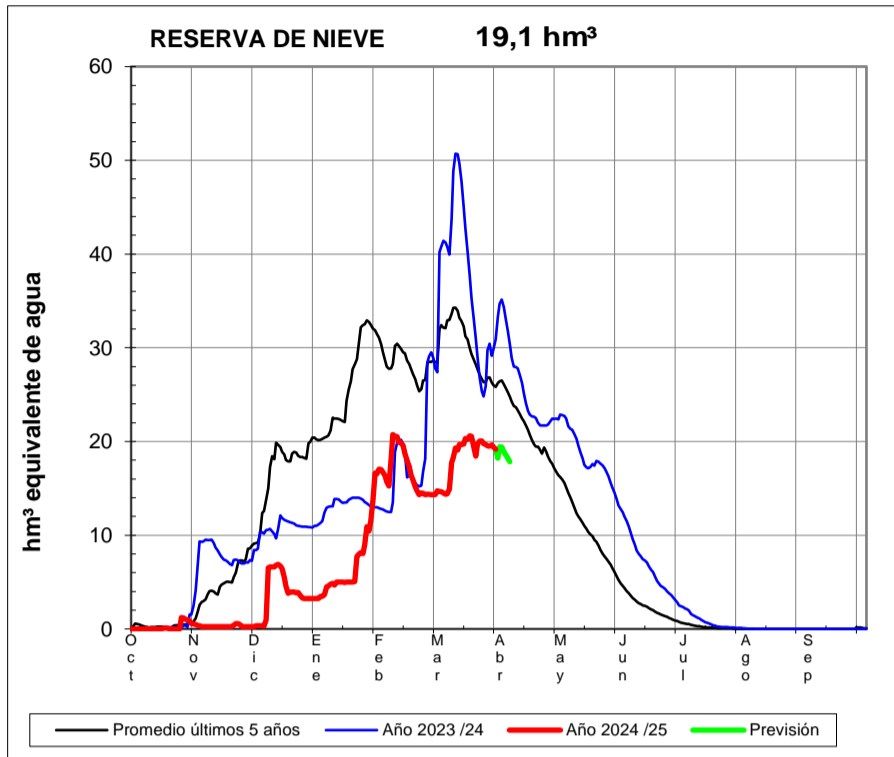
GÁLLEGO EN E. DE BÚBAL



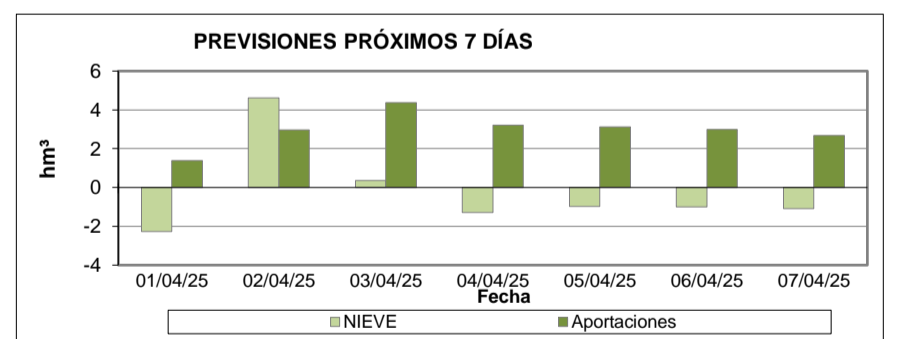
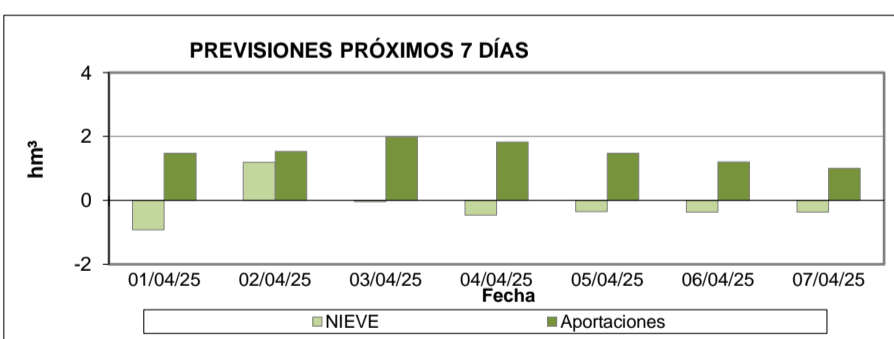
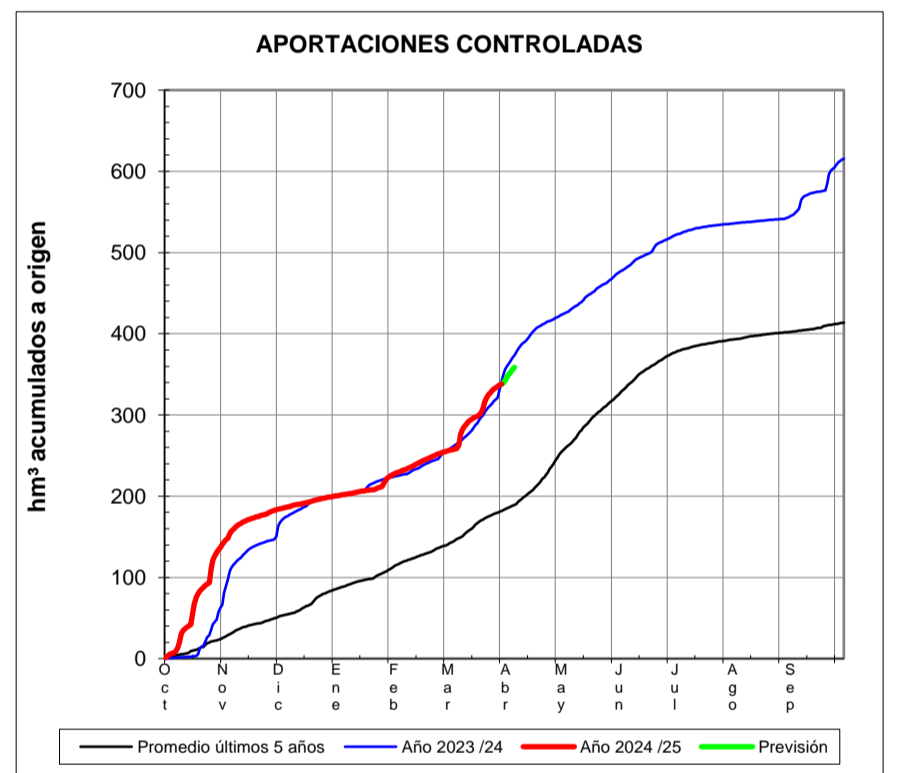
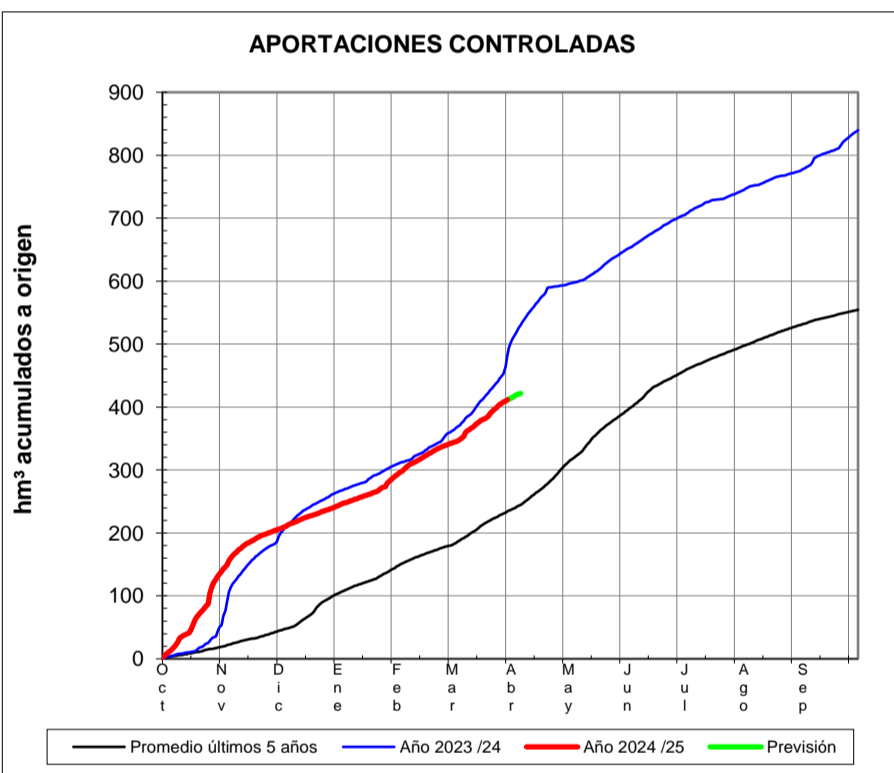
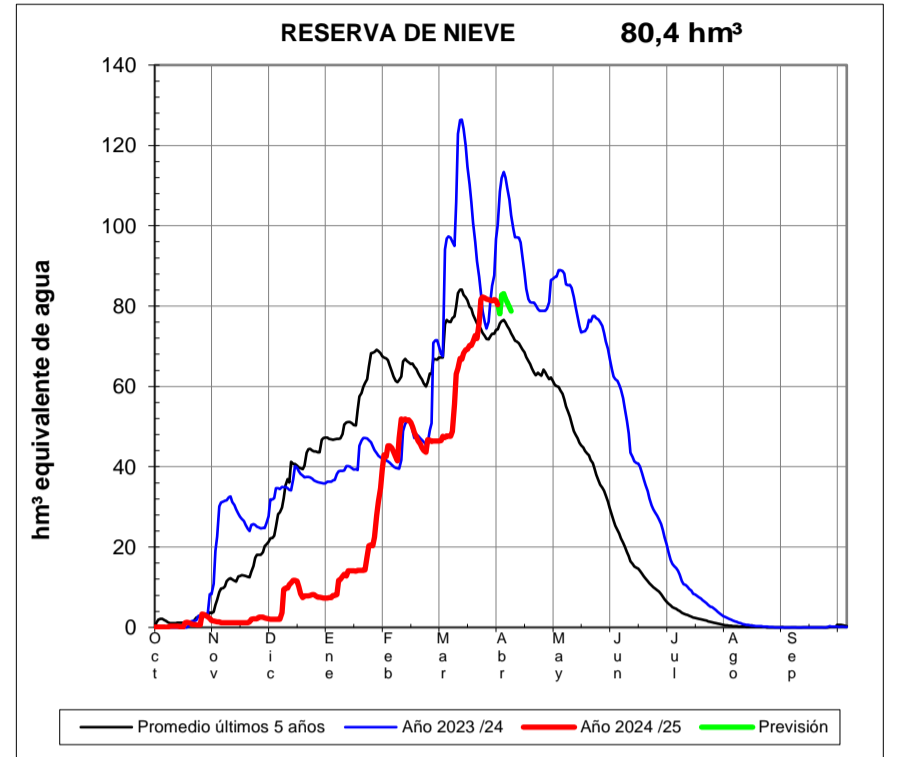
EVOLUCIÓN DE LA RESERVA DE NIEVE Y DE LAS APORTACIONES EN LAS SUBCUENCAS NIVALES DE LAS VERTIENTES CANTÁBRICA Y PIRENAICA DE LA DEMARCACIÓN HIDROGRÁFICA DEL EBRO

Fecha del informe: 31/03/2025

GÁLLEGO EN SABIÑÁNIGO



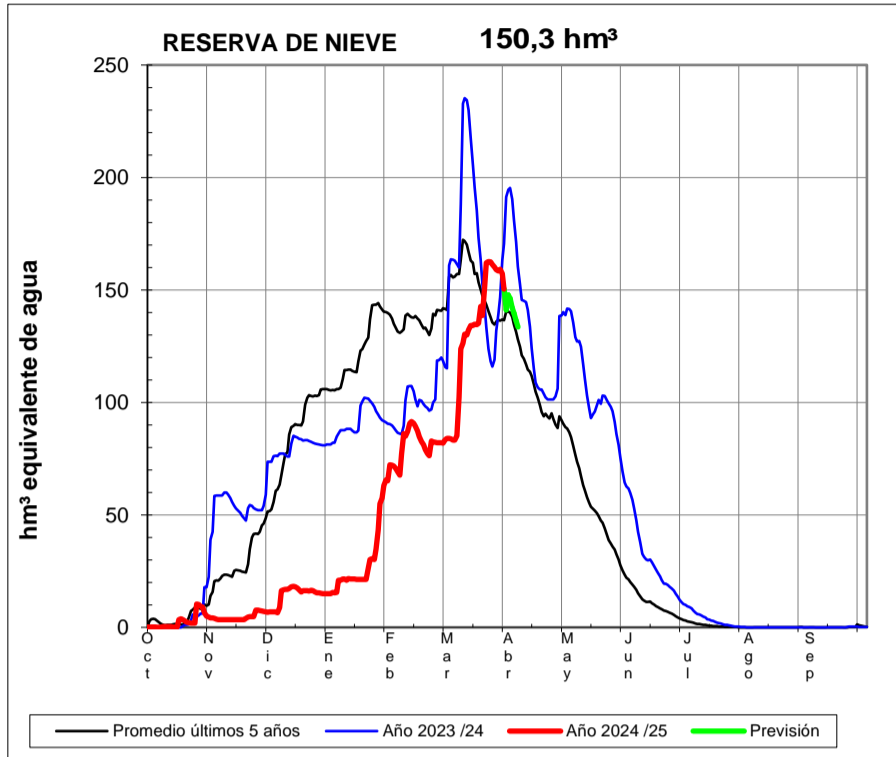
ARA EN BOLTAÑA



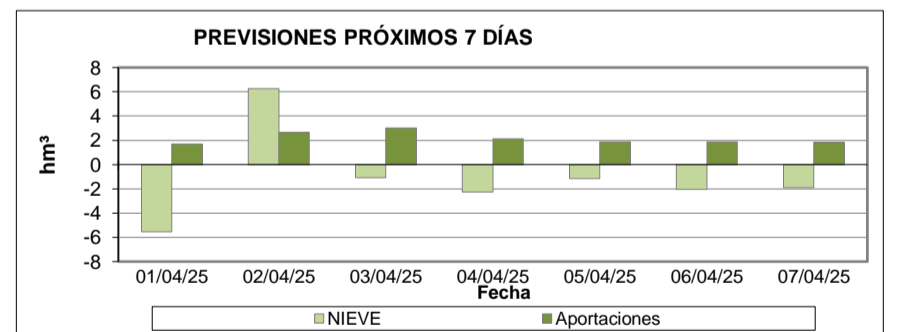
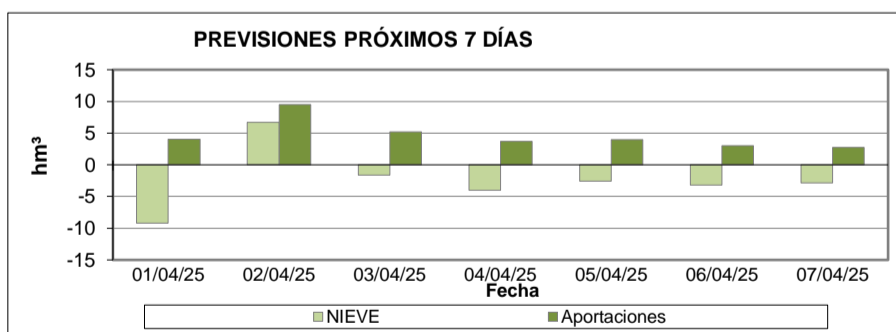
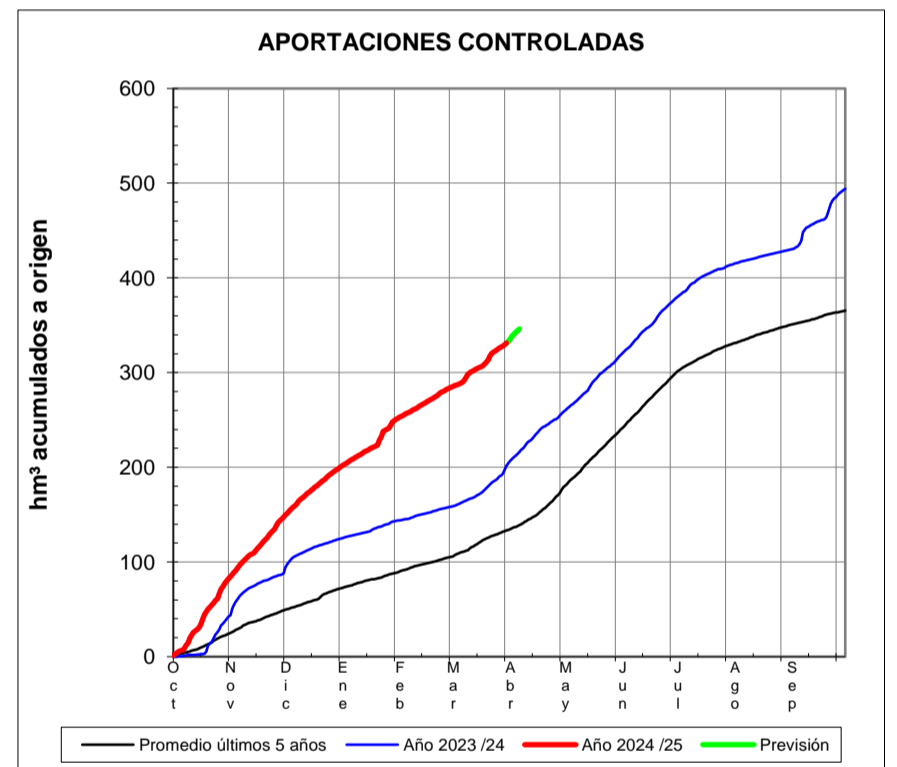
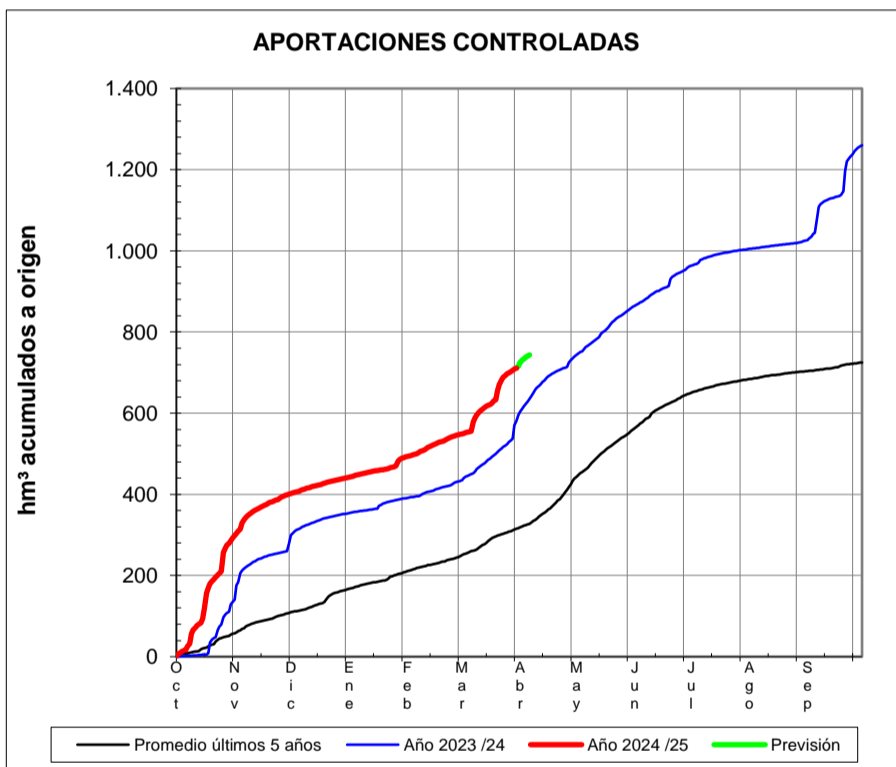
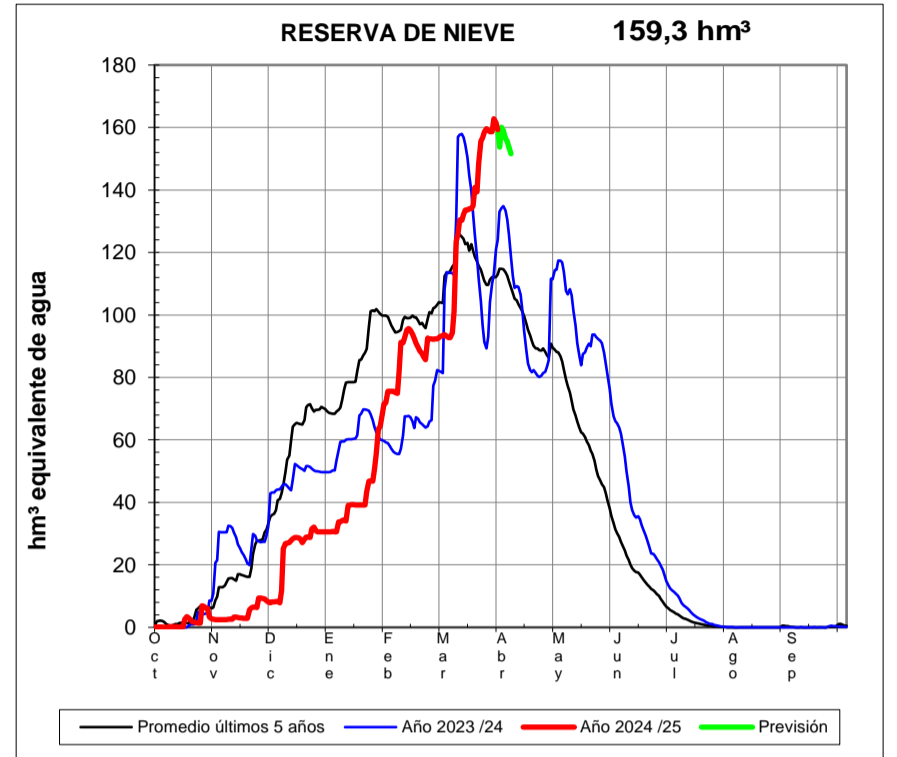
EVOLUCIÓN DE LA RESERVA DE NIEVE Y DE LAS APORTACIONES EN LAS SUBCUENCAS NIVALES DE LAS VERTIENTES CANTÁBRICA Y PIRENAICA DE LA DEMARCACIÓN HIDROGRÁFICA DEL EBRO

Fecha del informe: 31/03/2025

CINCA EN E. DE ESCALONA



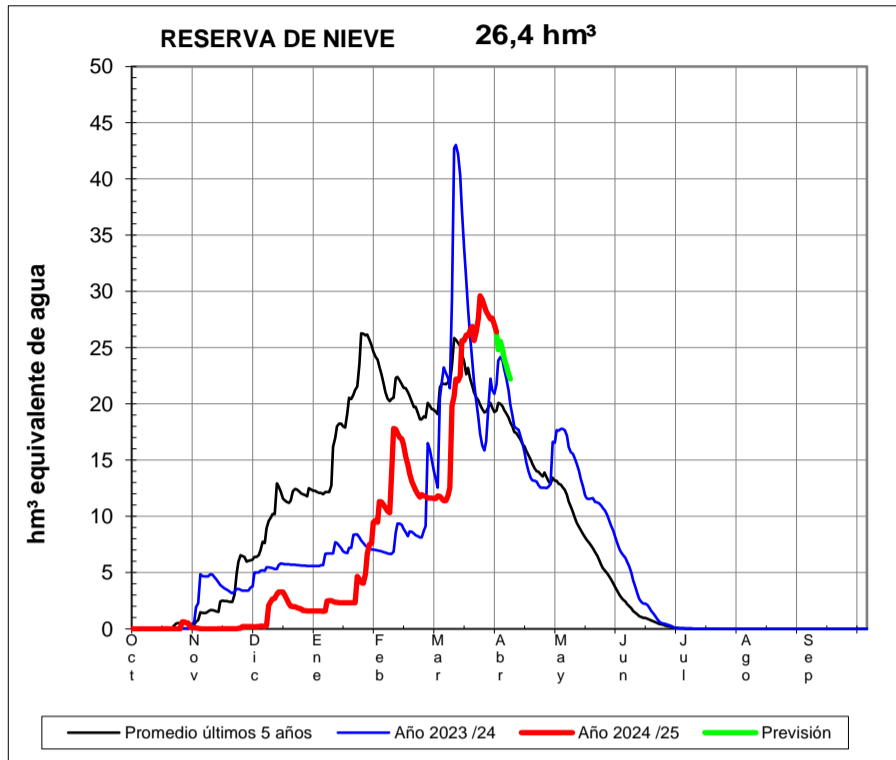
ÉSERA EN CAMPO



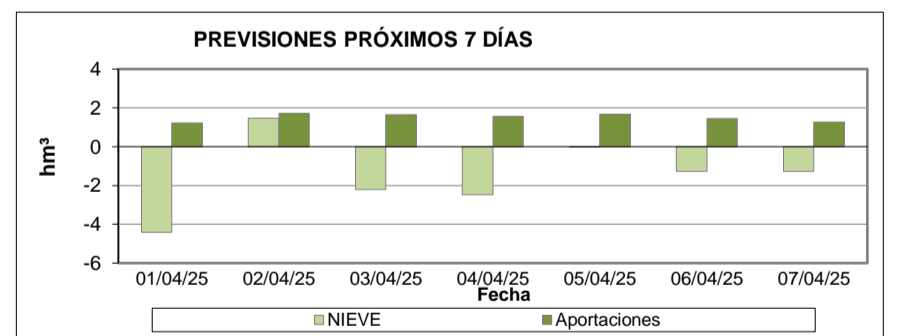
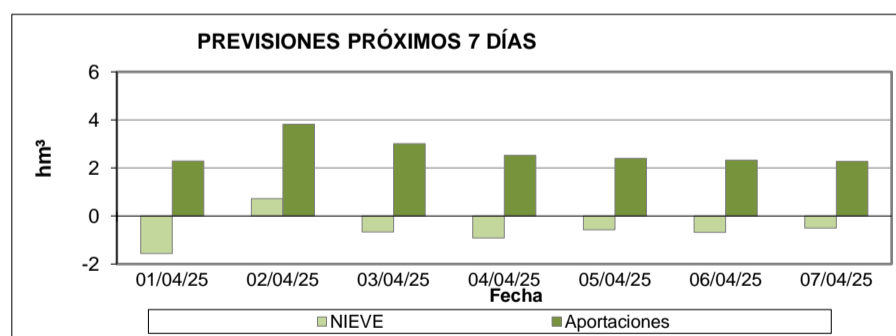
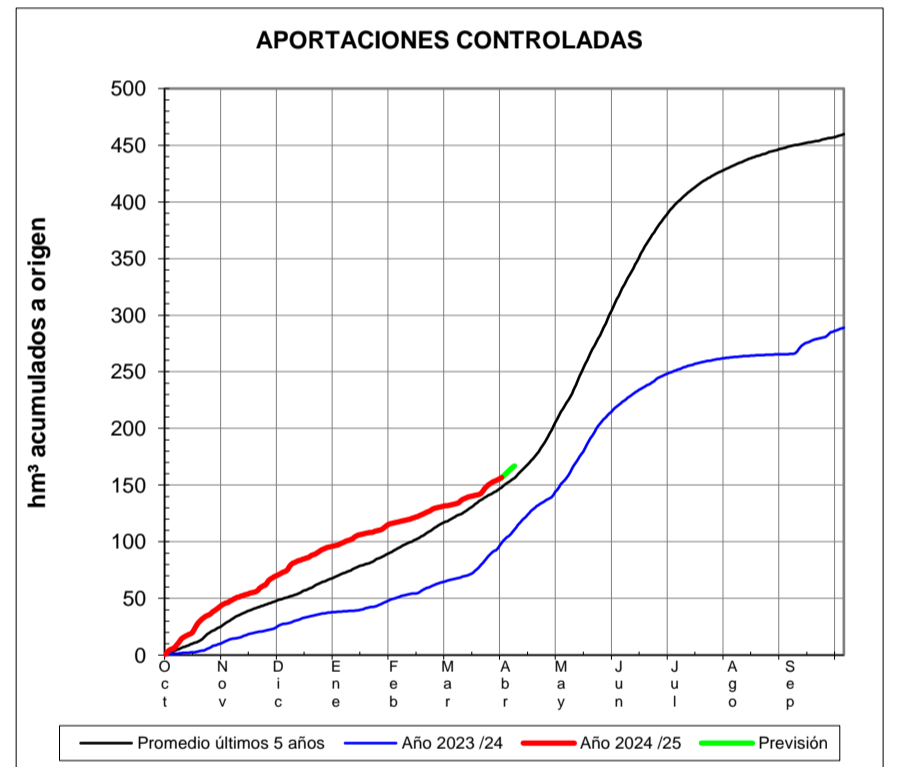
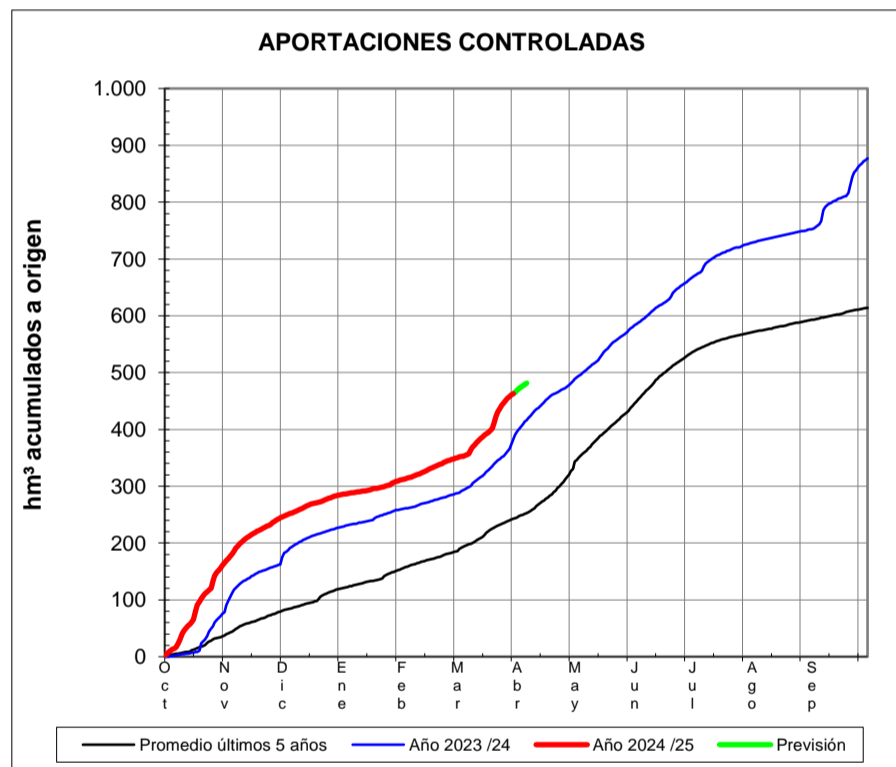
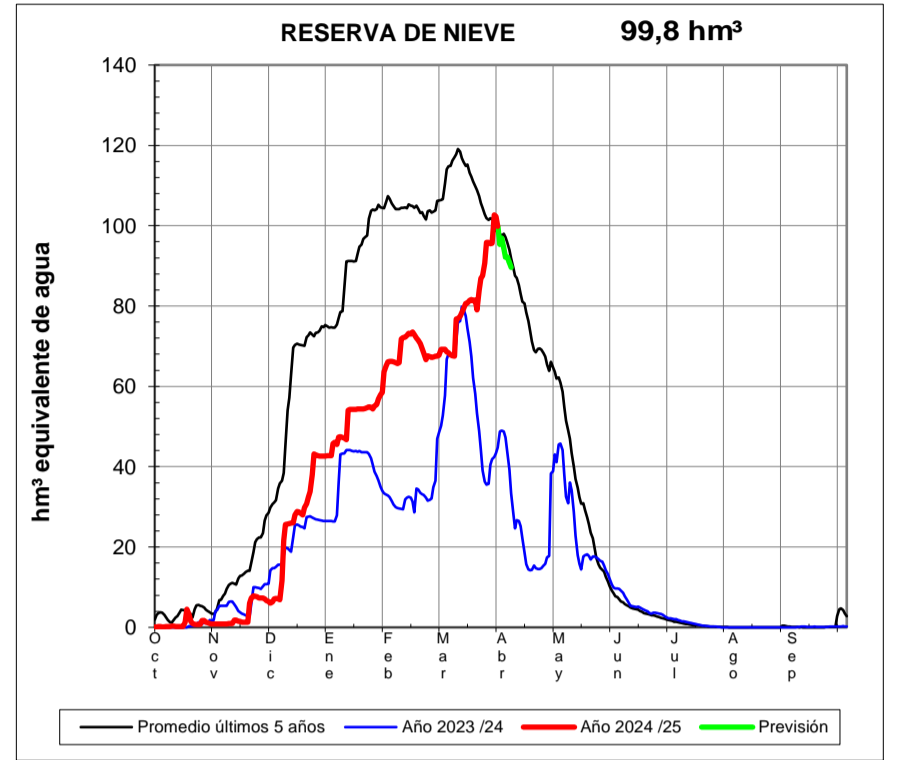
EVOLUCIÓN DE LA RESERVA DE NIEVE Y DE LAS APORTACIONES EN LAS SUBCUENCAS NIVALES DE LAS VERTIENTES CANTÁBRICA Y PIRENAICA DE LA DEMARCACIÓN HIDROGRÁFICA DEL EBRO

Fecha del informe: 31/03/2025

ÉSERA EN E. DE BARASONA



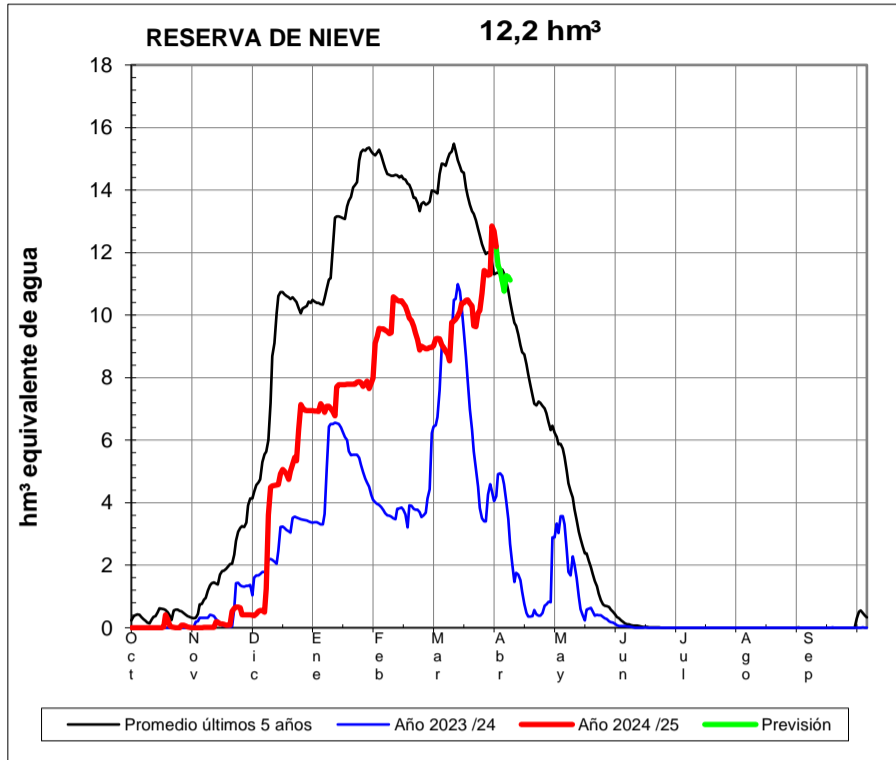
GARONA EN BOSSOST



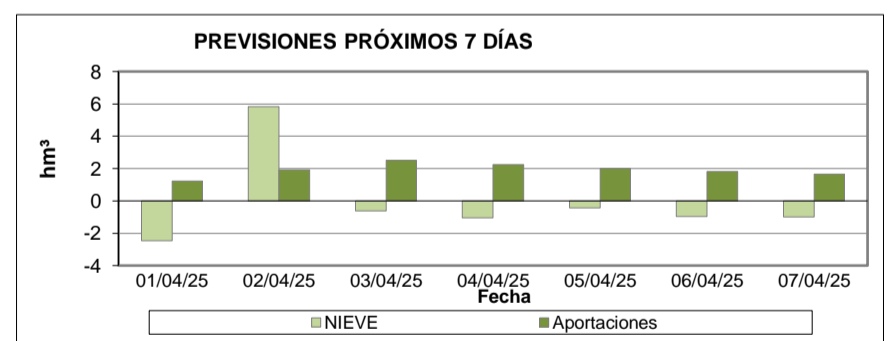
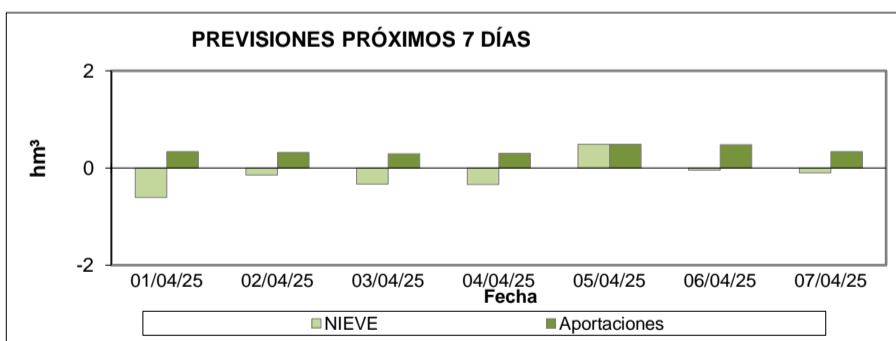
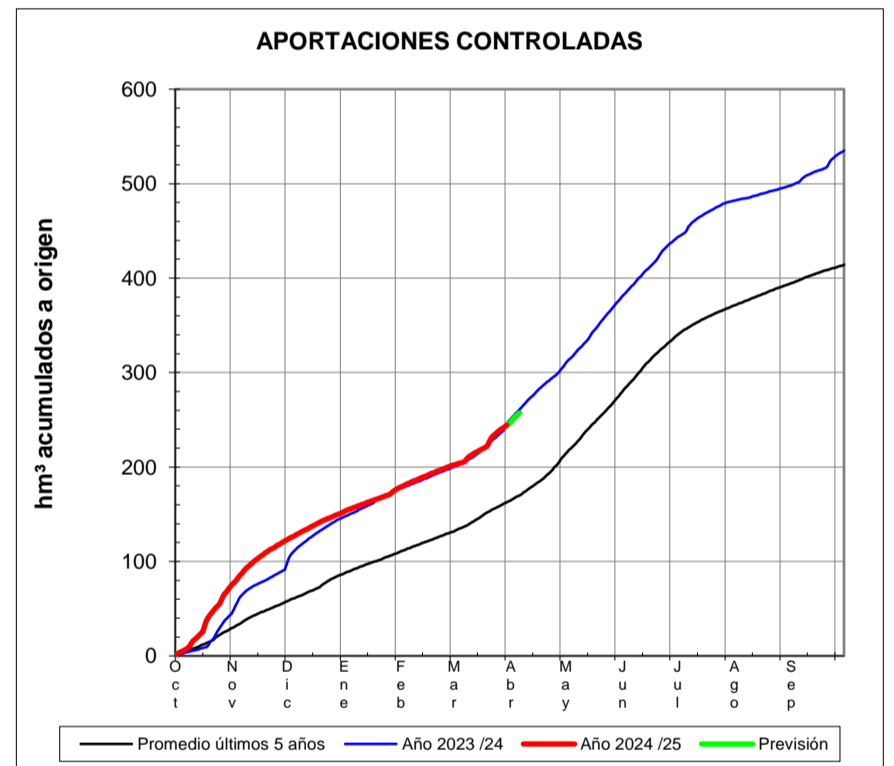
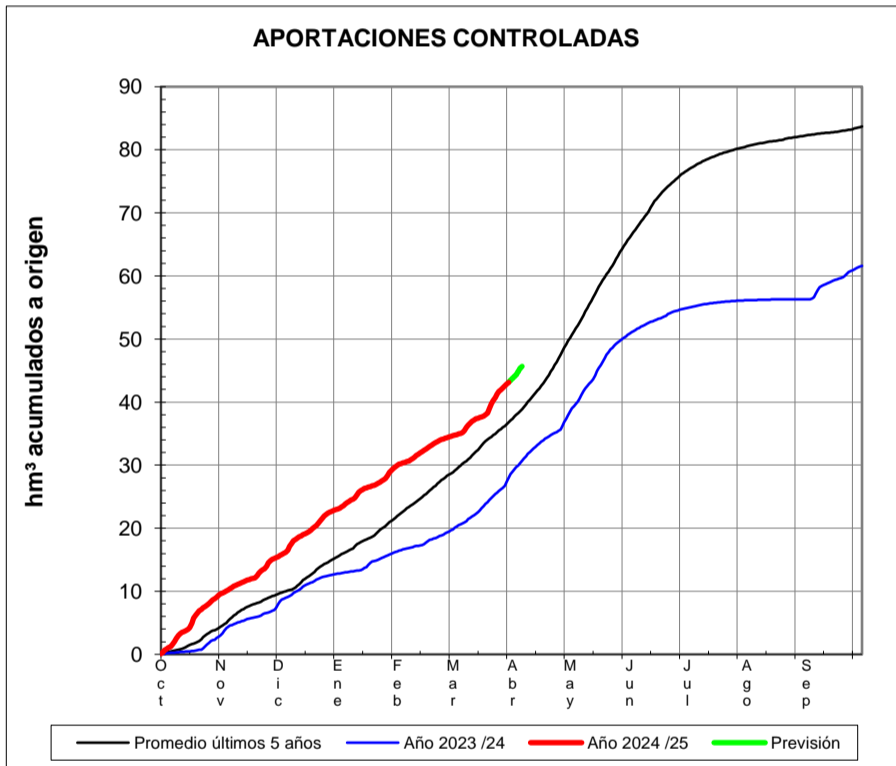
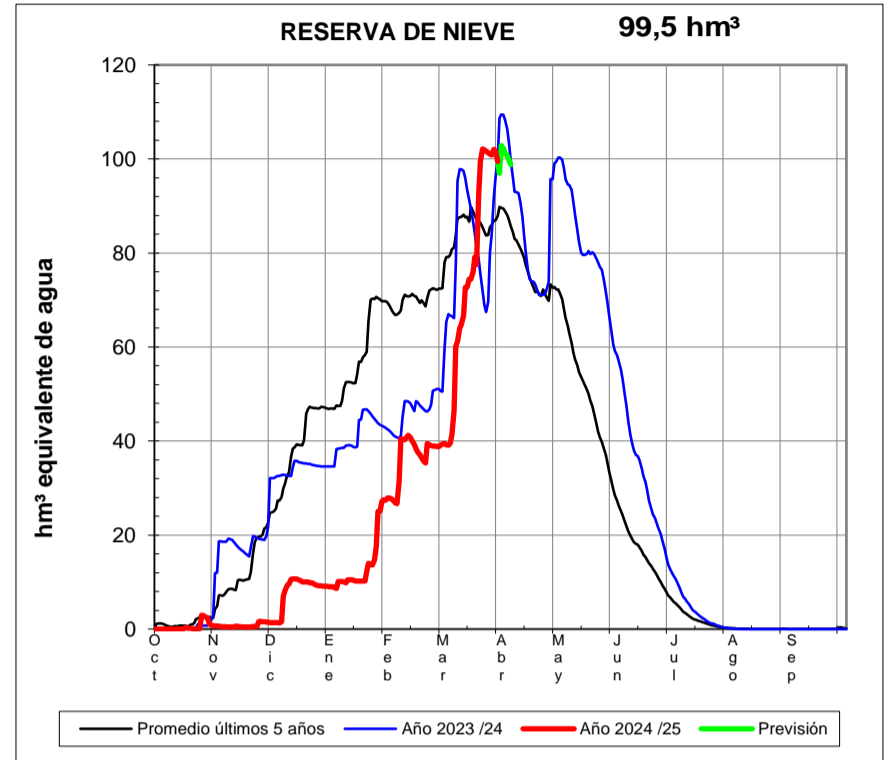
EVOLUCIÓN DE LA RESERVA DE NIEVE Y DE LAS APORTACIONES EN LAS SUBCUENCAS NIVALES DE LAS VERTIENTES CANTÁBRICA Y PIRENAICA DE LA DEMARCACIÓN HIDROGRÁFICA DEL EBRO

Fecha del informe: 31/03/2025

GARONA EN TORÁN



NOGUERA RIBAGORZANA EN PONT DE SUERT

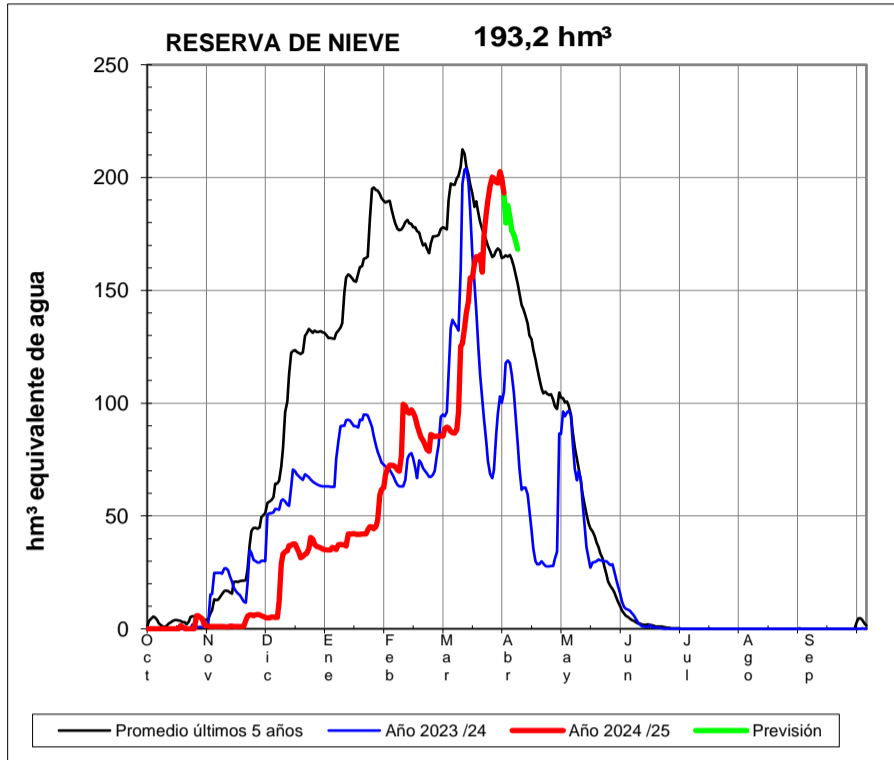




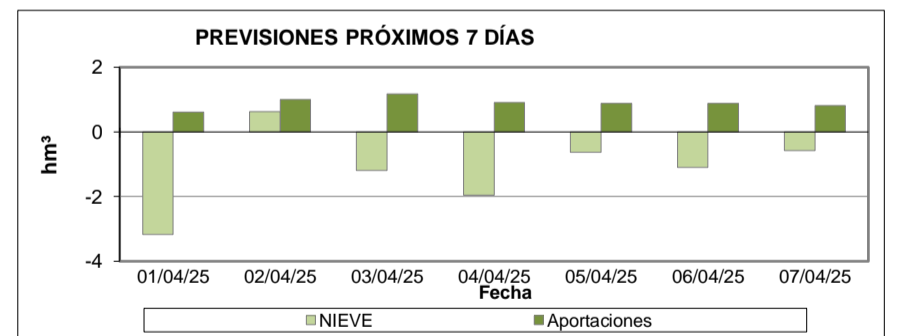
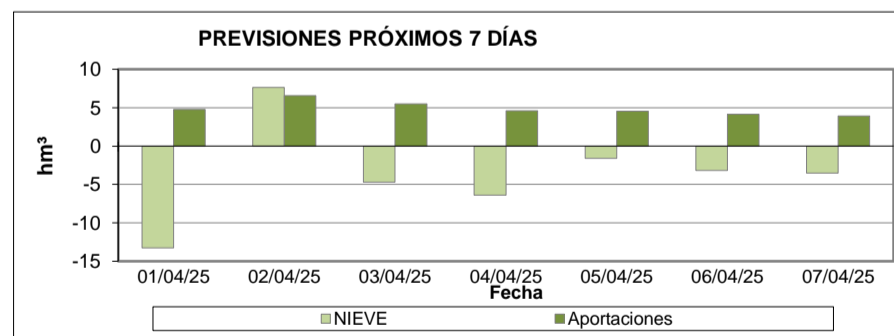
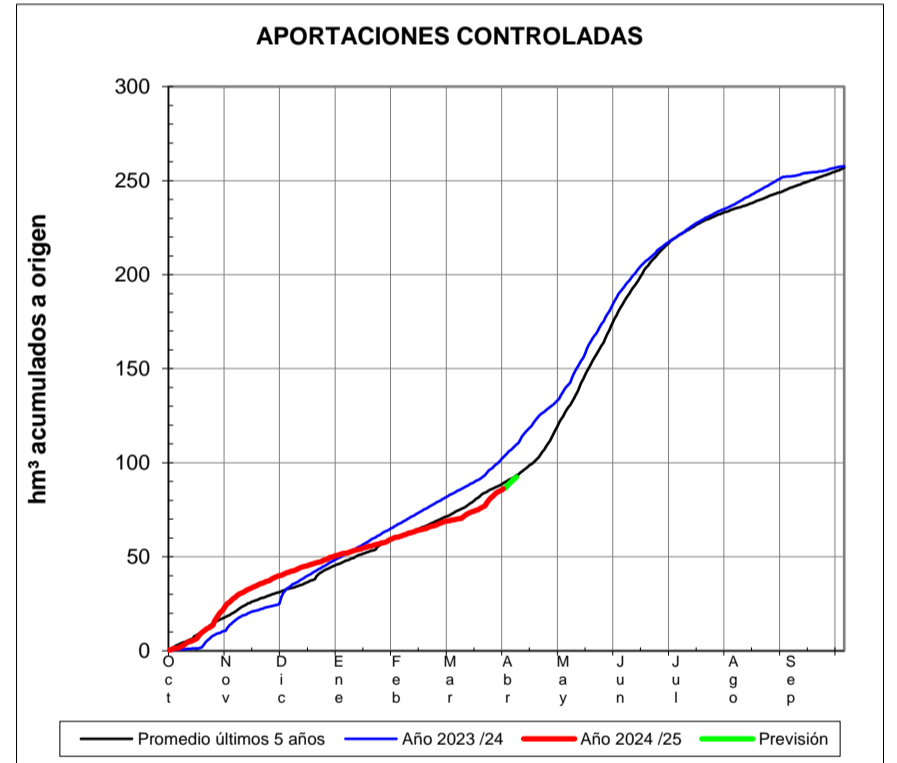
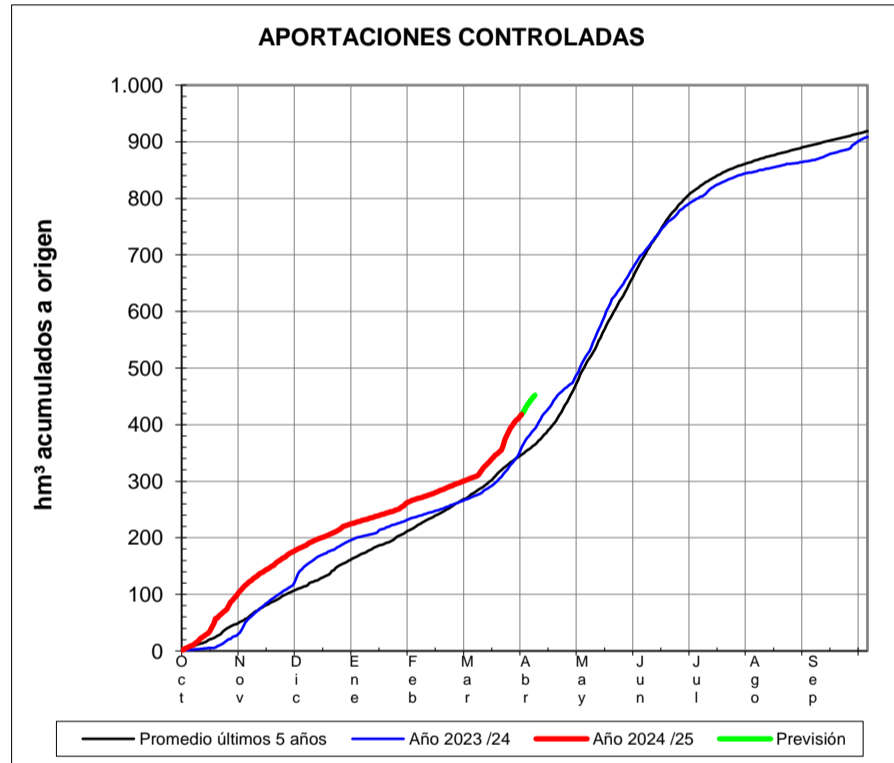
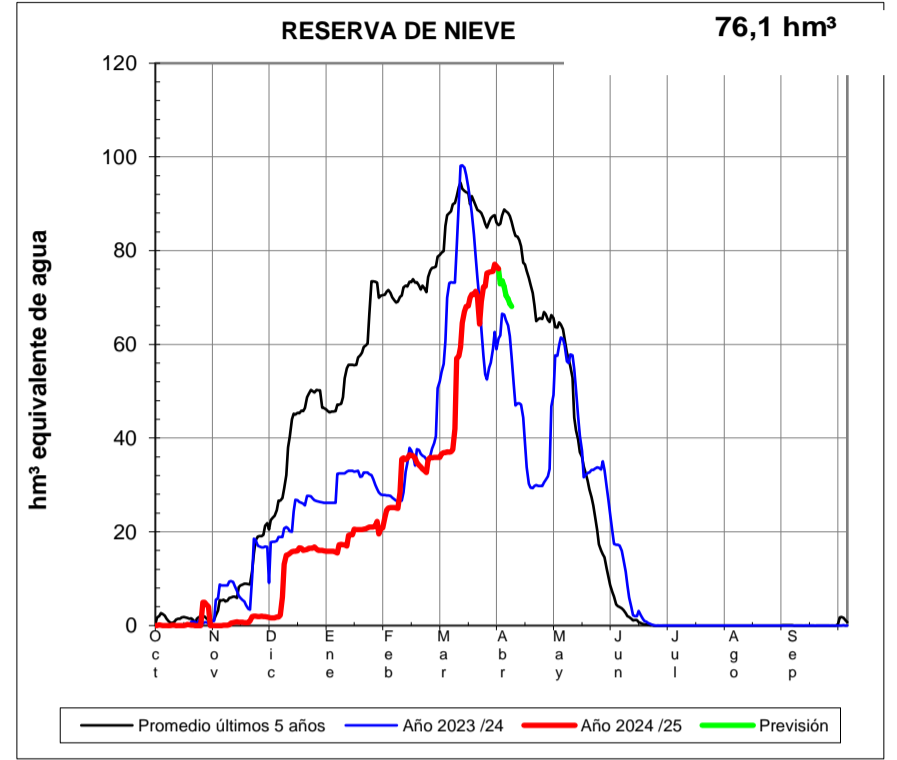
EVOLUCIÓN DE LA RESERVA DE NIEVE Y DE LAS APORTACIONES EN LAS SUBCUENCAS NIVALES DE LAS VERTIENTES CANTÁBRICA Y PIRENAICA DE LA DEMARCACIÓN HIDROGRÁFICA DEL EBRO

Fecha del informe: 31/03/2025

NOGUERA PALLARES EN E. DE TALARN



VALIRA EN SEO D'URGEL



**EVOLUCIÓN DE LA RESERVA DE NIEVE Y DE LAS APORTACIONES EN LAS SUBCUENCAS NIVALES DE LAS VERTIENTES CANTÁBRICA Y PIRENAICA DE LA DEMARCACIÓN HIDROGRÁFICA DEL EBRO**

Fecha del informe: 31/03/2025

**SEGRE EN SEO D'URGEL**

